







# ÚZEMNÍ PLÁN ZAKŘANY



## VÝKRES VEŘEJNĚ PROSPĚŠNÝCH STAVEB, OPATŘENÍ A ASANACÍ

### LEGENDA :


-  hranice řešeného území
-  hranice katastru
-  zastavěné území k datu 1.4.2019
-  zastavitelné plochy
-  plochy přestavby
-  územní rezervy

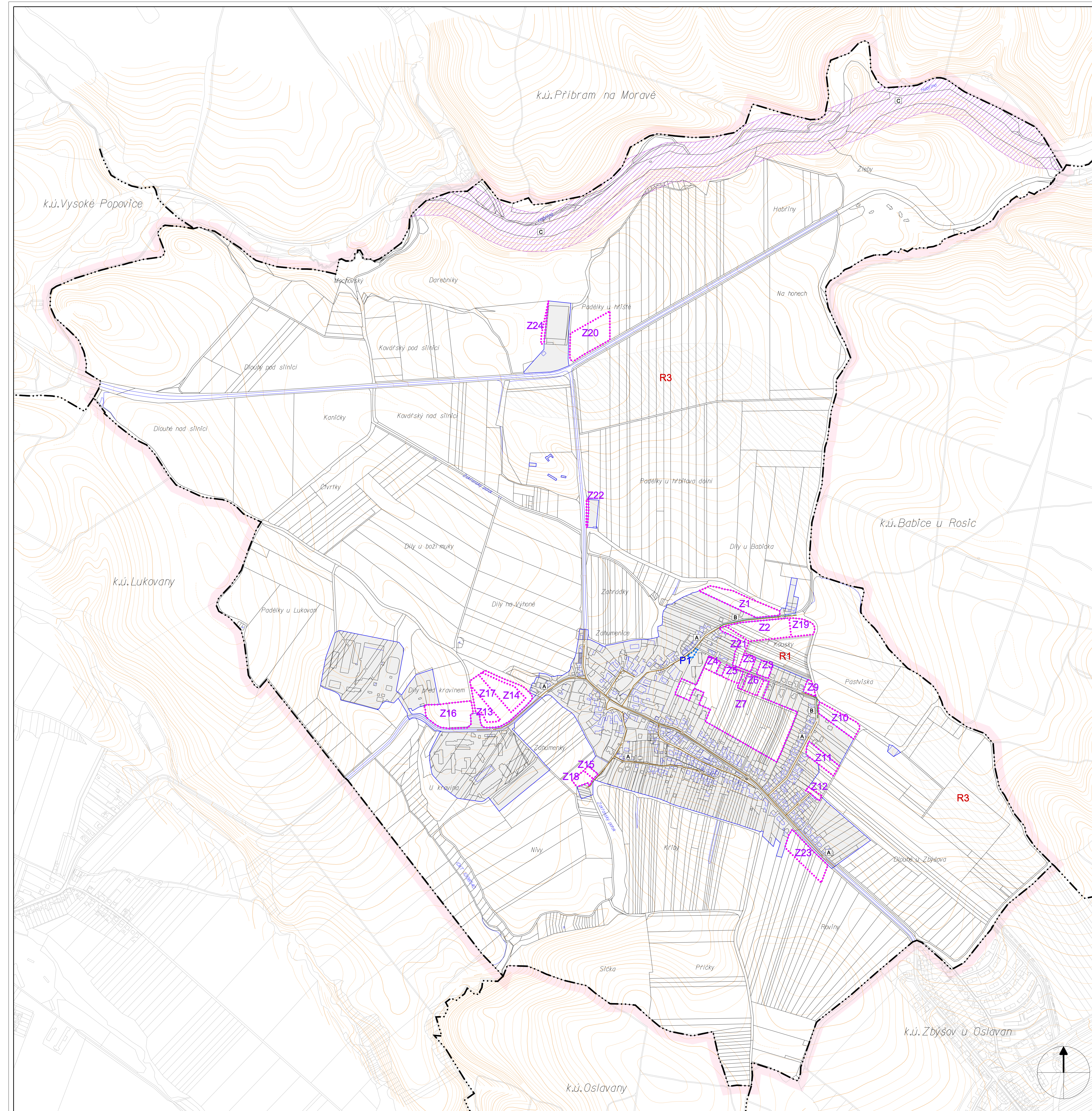
VEŘEJNĚ PROSPĚŠNÉ STAVBY PRO KTERÉ LZE PRÁVA  
K POZEMKŮM A STAVBÁM VYVLASTNIT  
vybraná veřejná infrastruktura

### technická infrastruktura

- A  kanalizace splašková vč. územních souvislostí
- B  kanalizace dešťová vč. územních souvislostí

### dopravní infrastruktura

- C  optimalizace s elektrizací a popř. zdvojnásobění vč. souvisejících staveb železniční trati č. 240 Brno - Zastávka u Brna - hranice kraje



| ZÁZNAM O ÚČINNOSTI ÚZEMNÍHO PLÁNU ZAKŘANY                         |                             |
|---|-----------------------------|
| Orgán, který územní plán vydal:                                   | Zastupitelstvo obce Zakřany |
| Datum nabytí účinnosti:   |                             |
| Pořizovatel:  | rařítko                     |
| Městský úřad Rosice, Odbor stavební úřad, úřad územního plánování |                             |
| Jméno a příjmení oprávněné úřední osoby pořizovatele:             |                             |
| Ing. Daša Plucarová   |                             |
| Funkce: vedoucí odboru  |                             |
| Podpis:   |                             |

|   |   |                  |                   |
|---|---|------------------|-------------------|
| Jarmila Haluzová, ATELIÉR PROJEKTIS, IČ 40459543, DIČ CZ455210197 |   |                  |                   |
| Pekařská 37, 602 00 Brno, pracoviště Ponávka 2, 602 00 Brno       |   |                  |                   |
| Zodp.proj.  | Ing. arch. A. Dumková                                 | Výprosovní       | Zak.čís. 1118     |
| Objednavatel  | Obec ZAKŘANY  | Územní plánování | Datum 05/2019     |
| Ákce  | ÚZEMNÍ PLÁN ZAKŘANY                                   |                  | Stupeň ÚPD        |
| Název   | VÝKRES VEŘEJNĚ PROSPĚŠNÝCH STAVEB, OPATŘENÍ A ASANACÍ |                  | Měřítko 1 : 5 000 |
|   |   | Výkres           | <b>B.7.</b>       |

